

1

¿Qué ha pasado en las cuencas de los ríos Cauca y San Jorge?



27 de agosto/2021: rompimiento del dique marginal del río Cauca en Cara de Gato (San Jacinto del Cauca).

21 de marzo/2022: rompimiento del dique que contenía al río Cauca en el sector Los Arrastres (San Jacinto del Cauca-Guaranda).

Febrero – Abril/2022:

Excesos de lluvia en la cuenca del río Cauca y Mojana.

Altos niveles en el río Cauca, cercanos a los máximos históricos (2000-2020).

2

¿Qué ha pasado recientemente (05-06 de mayo)?



Lluvias en toda la región, y en las subzonas hidrográficas del Alto San Jorge, Bajo Cauca y Bajo Nechí.



Altos niveles en ascenso en la cuenca baja del río San Jorge (Ayapel-Magangué).



Inundaciones en El Banco (Magdalena), por desbordamiento del río Magdalena.



Reporte comunitario

Inundaciones por ingreso del Cauca en áreas de drenaje de: **i)** caño San Matías: desde Los Arrastres (Guaranda) hasta Parcelas de Santa Fe (San Benito Abad); **ii)** caño Rabón: desde Gavaldá (Guaranda) hasta



La Plaza (San Benito Abad) y **iii)** caño Viloría: desde Cecilia (Ayapel) hasta Cuiva (San Benito Abad).

Inundaciones por remanso del Brazo de Loba, en: **i)** corredor del río San Jorge (San Benito Abad-Magangué); **ii)** corredor de los caños Mojana (Galindo), y Pancegüita (Orejero) - al norte de Sucre y **iii)** corredor del río Cauca (Guacamayo-Brisas del Cauca, al norte de Achí)

3

¿Qué esperamos (06-09 de mayo)?



Lluvias en amplios sectores de La Mojana; y en el Bajo Cauca y Bajo Nechí, especialmente en la madrugada del domingo.



Ascenso de los ríos San Jorge (San Marcos-Magangué), y Magdalena (entre Banco y Plato).

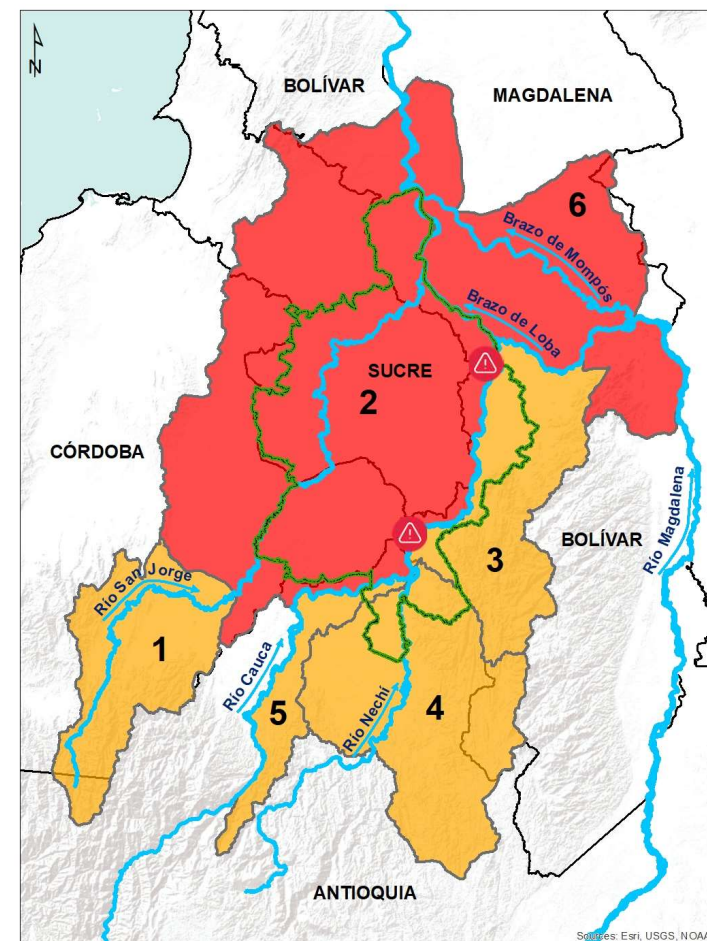


Descenso del río Cauca desde Valdivia hasta Achí.



Recomendaciones

- Especial atención en áreas de drenaje de los caños Gil, San Matías, Rabón y Viloría, por ingreso del río Cauca.
- Se advierte sobre altos niveles en: río San Jorge (Ayapel- Magangué), río Cauca (norte de Achí), río Magdalena (entre El Banco y Plato) y caños Mojana y Pancegüita (norte de Sucre).
- Estar atentos a la información oficial emitida por los consejos de gestión de riesgo, así como a las alertas emitidas por el CRPA de La Mojana.

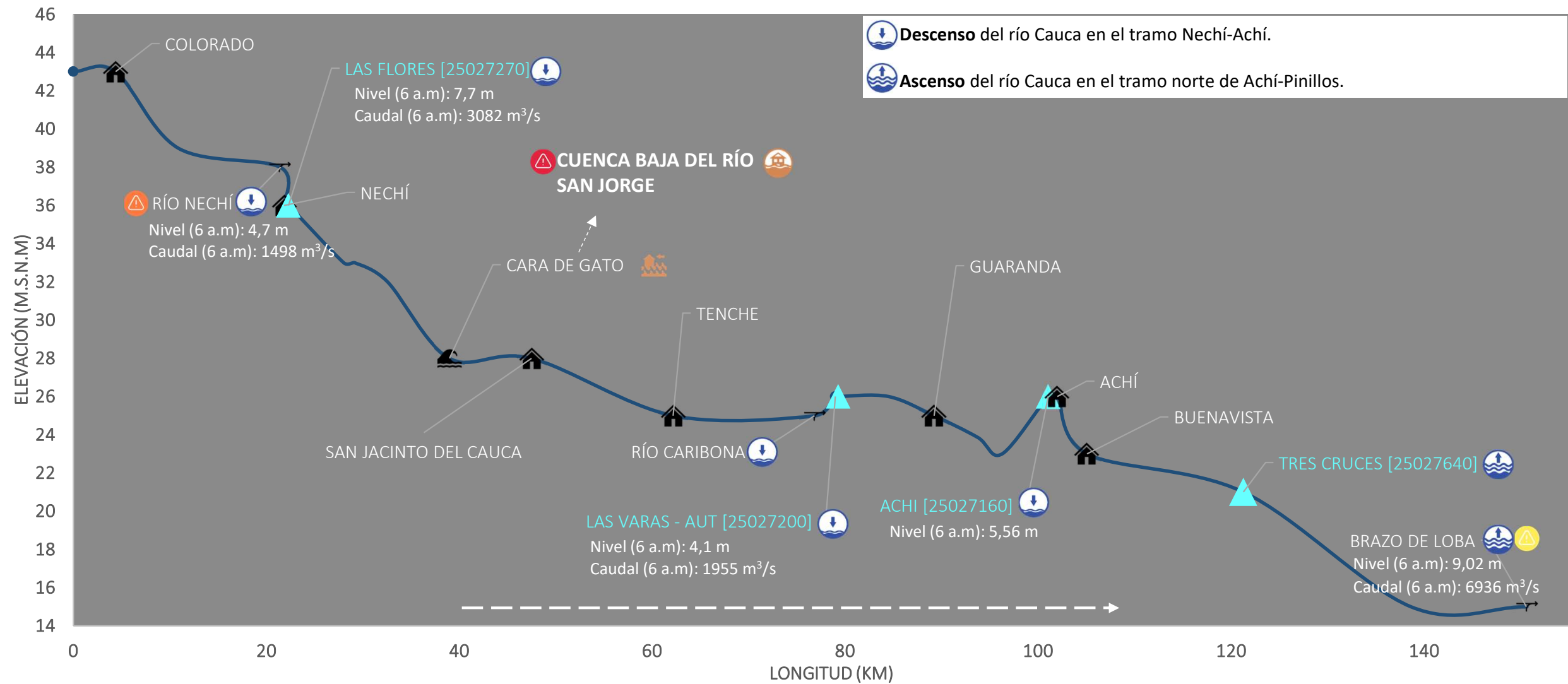


PARA TOMAR ACCIÓN: : 2) Bajo San Jorge; 6) Bajo Magdalena entre El Banco y Plato y **Alerta puntual** en el río Cauca, sectores: Cara de Gato (San Jacinto del Cauca) y norte de Achí-Pinillos,



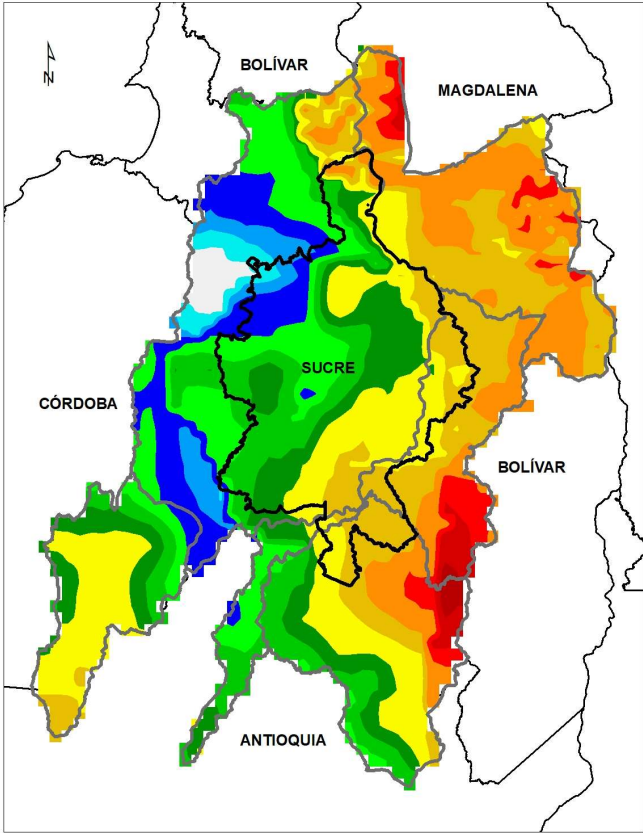
PARA PREPARARSE: : 1) Alto San Jorge; 3) Cauca (Nechí-Achí); 4) Bajo Nechí y sus aportantes; 5) Cauca (Valdivia-Nechí).

III. Condiciones hidrológicas actuales en el río Cauca (tramo Nechí-Pinillos)

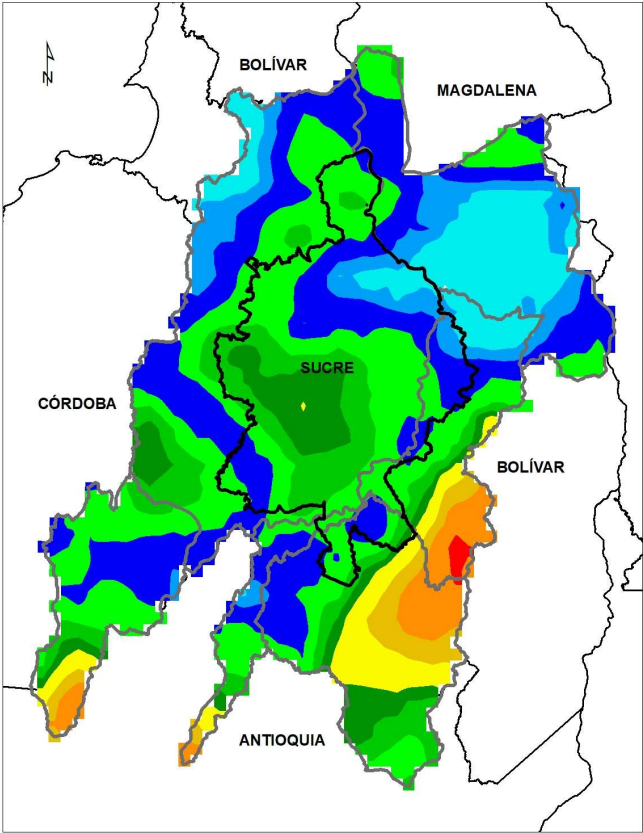


PUNTOS DE INTERÉS RÍO CAUCA (TRAMO NECHÍ-MAGANGUÉ)	ALERTAS HIDROLÓGICAS	CONDICIONES HIDROLÓGICAS	ZONAS DE EMERGENCIA
Estación hidrológica IDEAM	Alerta ROJA Para tomar acción	Niveles en ascenso	Inundación por desbordamiento
Población	Alerta NARANJA Para prepararse	Niveles en descenso	Inundación por rompimiento margen derecha
Rompedero	Alerta AMARILLA Para informarse	Niveles estables	Inundación por rompimiento margen izquierda (Mojana)
Confluencia	Condiciones NORMALES Sin alerta	Tránsito de creciente	

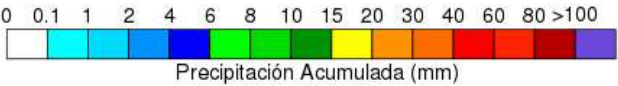
PRONÓSTICO PARA EL 06 DE MAYO Y 07 DE MAYO



ACUMULADO DEL 06 AL 07 DE MAYO



ACUMULADO DEL 07 DE MAYO AL 08 DE MAYO



Probabilidad de
lluvias dispersas a lo
largo de la región
mojanera; y en el Bajo
Cauca y Bajo Nechí

Noche del 06
May.
y madrugada del
07 May.

Mañana
del 07
May.

Tarde del
07 May.

Noche del 07
May. y
madrugada del 08
May.

Cielo parcialmente
nublado, sin lluvias.

Cielo parcialmente
nublado, sin lluvias.

Lluvias en el Bajo
Cauca, Alto San Jorge
y Bajo Nechí,
principalmente en los
municipios de Nechí,
Majagual, San
Marcos, Guaranda,
San Jacinto del Cauca
y Ayapel.

**Equipo de trabajo Centro regional de Pronóstico
y Alertas Tempranas de LA MOJANA**

Elaborado por:
OLGA LUCÍA PULIDO MÉNDEZ, Hidróloga
RAFAEL ELÍAS MUNDARAY MAGO, Meteorólogo

www.corpomojana.gov.co
Correo Electrónico:
corpomojana@corpomojana.gov.co
Cra. 21 # 21 A – 44 San Marcos - Sucre
Teléfono: (+575) 295 5347

YOLANDA GONZALEZ HERNÁNDEZ,
Directora General IDEAM.
MARTHA CECILIA CADENA,
Jefe Oficina del Servicio de Pronósticos y Alertas
www.ideam.gov.co

Correos electrónicos:
servicio@ideam.gov.co,
alertas@ideam.gov.co

Calle 25 d # 96b - 70, piso 3. Bogotá, D.C.
Teléfono: 307 5625 ext. 1334 - 1336.

LILIANA QUIROZ, Directora General de la Corporación para el Desarrollo
Sostenible de La Mojana y el San Jorge-CORPOMOJANA.

RAQUEL GARAVITO, Gerente del Fondo Adaptación

JIMENA PUYANA, Gerente Nacional de Desarrollo Sostenible del PNUD